


ASEMAKAAVAMERKINNÄT JA -MÄÄRÄYKSET



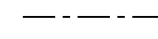
Lähivirkistysalue.



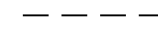
3 m kaava-alueen rajan ulkopuolella oleva viiva.



Korttelin, korttelinosan ja alueen raja.



Osa-alueen raja.




Ohjeellinen osa-alueen raja.

HARJULANKA Kadun, tien, katuaukion, torin, puiston tai muun yleisen alueen nimi.



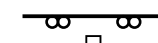
Istutettava alueen osa.



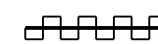
Katu.



Sijainniltaan ohjeellinen jalankululle ja polkupyöräilylle varattu alueen osa.



Ajoneuvoliittymän likimääräinen sijainti.



Katualueen rajan osa, jonka kohdalta ei saa järjestää ajoneuvoliittymää.



ÄÄNEKOSKI

SUOLAHDEN YHTENÄISKOULUN LIIKENNEJÄRJESTELYJEN ASEMAKAAVAN MUUTOS I

Asemakaavan muutos koskee:
33. kaupunginosan katu- ja lähivirkistysalueita.

Asemakaavan muutoksella muodostuu:
33. kaupunginosan katu- ja lähivirkistysalueita.

Asemakaava-alueella on erillinen sitova tonttijako.

Äänekoskella 26.2.2020
ÄÄNEKOSKEN KAUPUNKI - KAAVOITUSPALVELUT

Kaavoituspäällikkö Olli Kinnunen Kaavasuunnittelija Antti Kumpula

Vireilletulo	KH 20.1.2020
Valmisteluvaiheen nähtävilläolo	12. - 26.2.2020 (MRA 30 §)
Ehdotusvaiheen nähtävilläolo	4.3. - 3.4.2020 (MRA 27 §)
Hyväksyminen	KV 4.5.2020

Pohjakartta on tarkistettu ja vastaa JHS 185 vaatimuksia.
Äänekoskella 20.12.2019

Voimaantulo 16.6.2020

Maanmittausinsinööri Jarmo Penttinen

Tämä kaavakartta on Äänekosken kaupunginhallituksen/-valtuuston 4.5.2020 §21 hyväksymän päätöksen mukainen.

Äänekoskella 11.5.2020

Toimistos sihteeri Tuula Ruuska

