

# KONGINKANKAAN VÄESTÖTIETOJEN OSA-ALUEET

– numerosarja viittaa taulukon väestötietoihin

- Nykyinen leikkipaikka



Tilastoalue		0-14- vuotiaat	0-6-vuotiaat	7-14-vuotiaat	Kokoväestö	0-14 v. %:a väestöstä
992001016 Konginkangas	0	4	4			
	1	4	4			
	2	4	4			
	3	3	3			
	4	7	7			
	5	12	12			
	6	5	5			
	7	9			9	
	8	5			5	
	9	7			7	
	10	5			5	
	11	4			4	
	12	5			5	
	13	8			8	
	14	4			4	
yht.		86	39	47	527	16,32
992003007 Laajaranta-Liimattala	0	6	6			
	1	8	8			
	2	10	10			
	3	7	7			
	4	6	6			
	5	7	7			
	6	14	14			
	7	6			6	
	8	8			8	
	9	9			9	
	10	9			9	
	11	10			10	
	12	10			10	
	13	11			11	
	14	8			8	
yht.		129	58	71	484	26,65

# SUMIAISTEN VÄESTÖTIETOJEN OSA-ALUEET

– numerosarja viittaa taulukon väestötietoihin

- Nykyinen leikkipaikka



Tilastoalue	0-14- vuotiaat	0-6-vuotiaat	7-14-vuotiaat	Kokoväestö	0-14 v. %:a väestöstä
770000001 Paadentaipale	0	3	3		
	1	10	10		
	2	3	3		
	3	7	7		
	4	4	4		
	5	7	7		
	6	6	6		
	7	6		6	
	8	8		8	
	9	7		7	
	10	14		14	
	11	7		7	
	12	14		14	
	13	9		9	
	14	12		12	
yht.	117	40	77	825	14,18
770000003 Sumiainen	0	5	5		
	1	0	0		
	2	5	5		
	3	4	4		
	4	7	7		
	5	4	4		
	6	5	5		
	7	3		3	
	8	5		5	
	9	5		5	
	10	2		2	
	11	3		3	
	12	2		2	
	13	3		3	
	14	5		5	
yht.	58	30	28	291	19,93

# SUOLAHDEN JA ROTKOLAN VÄESTÖTIETOJEN OSA-ALUEET

– numerosarja viittaa taulukon väestötietoihin

- Nykyinen leikkipaikka



Tilastoalue		0-14- vuotiaat	0-6-vuotiaat	7-14-vuotiaat	Kokoväestö	0-14 v. %:a väestöstä
774 Suolahti	0	52	52			
	1	39	39			
	2	68	68			
	3	43	43			
	4	43	43			
	5	57	57			
	6	44	44			
	7	47		47		
	8	62		62		
	9	61		61		
	10	60		60		
	11	66		66		
	12	60		60		
	13	66		66		
	14	58		58		
<b>yht.</b>		<b>826</b>	<b>346</b>	<b>480</b>	<b>5364</b>	<b>15,40</b>
774101003 Alkula, Kanavatien pohjoispuoli	0	10	10			
	1	8	8			
	2	13	13			
	3	6	6			
	4	6	6			
	5	9	9			
	6	8	8			
	7	8		8		
	8	10		10		
	9	7		7		
	10	14		14		
	11	8		8		
	12	9		9		
	13	10		10		
	14	10		10		
<b>yht.</b>		<b>136</b>	<b>60</b>	<b>76</b>	<b>778</b>	<b>17,48</b>
774102020 Honkala	0	0	0			
	1	2	2			
	2	3	3			
	3	2	2			
	4	0	0			
	5	4	4			
	6	1	1			
	7	3		3		
	8	1		1		
	9	7		7		
	10	6		6		
	11	5		5		
	12	6		6		
	13	3		3		
	14	5		5		
<b>yht.</b>		<b>48</b>	<b>12</b>	<b>36</b>	<b>256</b>	<b>18,75</b>
774103009 Satama	0	2	2			
	1	0	0			
	2	0	0			
	3	0	0			
	4	0	0			
	5	1	1			
	6	0	0			
	7	0		0		
	8	0		0		
	9	2		2		
	10	0		0		
	11	0		0		
	12	2		2		
	13	0		0		
	14	0		0		
<b>yht.</b>		<b>7</b>	<b>3</b>	<b>4</b>	<b>113</b>	<b>6,19</b>

Tilastoalue		0-14- vuotiaat	0-6-vuotiaat	7-14-vuotiaat	Kokoväestö	0-14 v. %:a väestöstä
774103010 Katvela	0	3	3			
	1	6	6			
	2	6	6			
	3	6	6			
	4	8	8			
	5	5	5			
	6	3	3			
	7	4		4		
	8	5		5		
	9	5		5		
	10	5		5		
	11	6		6		
	12	7		7		
	13	6		6		
	14	3		3		
<b>yht.</b>		<b>78</b>	<b>37</b>	<b>41</b>	<b>566</b>	<b>13,78</b>
774103016 Kylänmäki	0	6	6			
	1	6	6			
	2	6	6			
	3	8	8			
	4	5	5			
	5	2	2			
	6	9	9			
	7	5		5		
	8	9		9		
	9	8		8		
	10	9		9		
	11	11		11		
	12	7		7		
	13	9		9		
	14	10		10		
<b>yht.</b>		<b>110</b>	<b>42</b>	<b>68</b>	<b>702</b>	<b>15,67</b>
774104005 Kolikkoinmäki	0	5	5			
	1	3	3			
	2	8	8			
	3	5	5			
	4	6	6			
	5	5	5			
	6	2	2			
	7	4		4		
	8	5		5		
	9	7		7		
	10	1		1		
	11	6		6		
	12	6		6		
	13	4		4		
	14	3		3		
<b>yht.</b>		<b>70</b>	<b>34</b>	<b>36</b>	<b>374</b>	<b>18,72</b>
774104006 Kumpuniemi	0	0	0			
	1	0	0			
	2	0	0			
	3	0	0			
	4	0	0			
	5	0	0			
	6	1	1			
	7	0		0		
	8	0		0		
	9	0		0		
	10	0		0		
	11	1		1		
	12	0		0		
	13	0		0		
	14	0		0		
<b>yht.</b>		<b>2</b>	<b>1</b>	<b>1</b>	<b>5</b>	<b>40,00</b>

Tilastoalue		0-14- vuotiaat	0-6-vuotiaat	7-14-vuotiaat	Kokoväestö	0-14 v. %:a väestöstä
774106013 Uusi-Nakertaja	0	3	3			
	1	1	1			
	2	5	5			
	3	1	1			
	4	1	1			
	5	3	3			
	6	4	4			
	7	2		2		
	8	6		6		
	9	3		3		
	10	5		5		
	11	5		5		
	12	5		5		
	13	6		6		
	14	7		7		
<b>yht.</b>		<b>57</b>	<b>18</b>	<b>39</b>	<b>277</b>	<b>20,58</b>
774207017 Vallila	0	3	3			
	1	2	2			
	2	1	1			
	3	1	1			
	4	2	2			
	5	3	3			
	6	0	0			
	7	2		2		
	8	4		4		
	9	3		3		
	10	1		1		
	11	6		6		
	12	2		2		
	13	1		1		
	14	3		3		
<b>yht.</b>		<b>34</b>	<b>12</b>	<b>22</b>	<b>227</b>	<b>14,98</b>
992001015 Rotkola (Äänekoski)	0	2	2			
	1	2	2			
	2	2	2			
	3	0	0			
	4	2	2			
	5	3	3			
	6	2	2			
	7	2		2		
	8	1		1		
	9	2		2		
	10	1		1		
	11	1		1		
	12	0		0		
	13	1		1		
	14	1		1		
<b>yht.</b>		<b>22</b>	<b>13</b>	<b>9</b>	<b>95</b>	<b>23,16</b>



# ÄÄNEKOSKEN VÄESTÖTIETOJEN OSA-ALUEET

– numerosarja viittaa taulukon väestötietoihin

- Nykyinen leikkipaikka



Tilastoalue		0-14- vuotiaat	0-6-vuotiaat	7-14-vuotiaat	Kokoväestö	0-14 v. %:a väestöstä
992001 Asemakaava-alue	0	111	111			
	1	99	99			
	2	105	105			
	3	108	108			
	4	106	106			
	5	125	125			
	6	109	109			
	7	112		112		
	8	106		106		
	9	118		118		
	10	99		99		
	11	95		95		
	12	119		119		
	13	128		128		
	14	97		97		
<b>yht.</b>		<b>1637</b>	<b>763</b>	<b>874</b>	<b>9597</b>	<b>17,06</b>
992001001 Piilola	0	1	1			
	1	4	4			
	2	8	8			
	3	4	4			
	4	3	3			
	5	1	1			
	6	3	3			
	7	2		2		
	8	1		1		
	9	1		1		
	10	1		1		
	11	2		2		
	12	3		3		
	13	3		3		
	14	0		0		
<b>yht.</b>		<b>37</b>	<b>24</b>	<b>13</b>	<b>111</b>	<b>33,33</b>
992001002 Pukkimäki	0	12	12			
	1	9	9			
	2	11	11			
	3	6	6			
	4	13	13			
	5	7	7			
	6	13	13			
	7	12		12		
	8	6		6		
	9	11		11		
	10	8		8		
	11	11		11		
	12	10		10		
	13	10		10		
	14	8		8		
<b>yht.</b>		<b>147</b>	<b>71</b>	<b>76</b>	<b>1283</b>	<b>11,46</b>
992001003 Keskusta	0	8	8			
	1	5	5			
	2	4	4			
	3	3	3			
	4	7	7			
	5	3	3			
	6	2	2			
	7	5		5		
	8	11		11		
	9	2		2		
	10	4		4		
	11	6		6		
	12	5		5		
	13	10		10		
	14	6		6		
<b>yht.</b>		<b>81</b>	<b>32</b>	<b>49</b>	<b>1092</b>	<b>7,42</b>

Tilastoalue	0-14- vuotiaat	0-6-vuotiaat	7-14-vuotiaat	Kokoväestö	0-14 v. %:a väestöstä
992001004 Karhunlähde-Koulunmäki	0 20	20			
	1 13	13			
	2 14	14			
	3 19	19			
	4 12	12			
	5 19	19			
	6 13	13			
	7 17		17		
	8 15		15		
	9 20		20		
	10 18		18		
	11 8		8		
	12 20		20		
	13 20		20		
	14 10		10		
<b>yht.</b>	<b>238</b>	<b>110</b>	<b>128</b>	<b>1506</b>	<b>15,80</b>
992001005 Mustaniemi-Kirkonmäki	0 9	9			
	1 8	8			
	2 12	12			
	3 13	13			
	4 11	11			
	5 7	7			
	6 17	17			
	7 8		8		
	8 6		6		
	9 17		17		
	10 10		10		
	11 12		12		
	12 8		8		
	13 16		16		
	14 11		11		
<b>yht.</b>	<b>165</b>	<b>77</b>	<b>88</b>	<b>854</b>	<b>19,32</b>
992001006 Markkamäki	0 9	9			
	1 9	9			
	2 7	7			
	3 12	12			
	4 9	9			
	5 11	11			
	6 13	13			
	7 15		15		
	8 17		17		
	9 12		12		
	10 18		18		
	11 10		10		
	12 17		17		
	13 14		14		
	14 10		10		
<b>yht.</b>	<b>183</b>	<b>70</b>	<b>113</b>	<b>1061</b>	<b>17,25</b>
992001007 Römmi-Likolahti	0 24	24			
	1 13	13			
	2 20	20			
	3 20	20			
	4 17	17			
	5 24	24			
	6 10	10			
	7 18		18		
	8 14		14		
	9 16		16		
	10 13		13		
	11 17		17		
	12 22		22		
	13 19		19		
	14 21		21		
<b>yht.</b>	<b>268</b>	<b>128</b>	<b>140</b>	<b>1372</b>	<b>19,53</b>

Tilastoalue		0-14- vuotiaat	0-6-vuotiaat	7-14-vuotiaat	Kokoväestö	0-14 v. %:a väestöstä
992001008 Laajalahti	0	2	2			
	1	4	4			
	2	5	5			
	3	4	4			
	4	3	3			
	5	6	6			
	6	4	4			
	7	4		4		
	8	5		5		
	9	5		5		
	10	4		4		
	11	5		5		
	12	4		4		
	13	7		7		
	14	6		6		
<b>yht.</b>	<b>68</b>	<b>28</b>	<b>40</b>	<b>389</b>	<b>17,48</b>	
992001009 Mämmensalmi	0	8	8			
	1	8	8			
	2	8	8			
	3	9	9			
	4	8	8			
	5	10	10			
	6	17	17			
	7	8		8		
	8	10		10		
	9	10		10		
	10	8		8		
	11	8		8		
	12	12		12		
	13	11		11		
	14	10		10		
<b>yht.</b>	<b>145</b>	<b>68</b>	<b>77</b>	<b>569</b>	<b>25,48</b>	
992001010 Kierälahti	0	3	3			
	1	7	7			
	2	1	1			
	3	6	6			
	4	1	1			
	5	6	6			
	6	2	2			
	7	2		2		
	8	1		1		
	9	4		4		
	10	4		4		
	11	1		1		
	12	4		4		
	13	4		4		
	14	2		2		
<b>yht.</b>	<b>48</b>	<b>26</b>	<b>22</b>	<b>269</b>	<b>17,84</b>	
992001014 Ääneniemi	0	9	9			
	1	13	13			
	2	9	9			
	3	9	9			
	4	12	12			
	5	15	15			
	6	7	7			
	7	10		10		
	8	13		13		
	9	9		9		
	10	5		5		
	11	9		9		
	12	8		8		
	13	3		3		
	14	7		7		
<b>yht.</b>	<b>138</b>	<b>74</b>	<b>64</b>	<b>425</b>	<b>32,47</b>	

Tilastoalue	0-14- vuotiaat	0-6-vuotiaat	7-14-vuotiaat	Kokoväestö	0-14 v. %:a väestöstä
992002002 Vt 4:n lähialueet	0	1	1		
	1	7	7		
	2	7	7		
	3	10	10		
	4	12	12		
	5	6	6		
	6	9	9		
	7	6		6	
	8	9		9	
	9	6		6	
	10	5		5	
	11	5		5	
	12	13		13	
	13	7		7	
	14	4		4	
yht.	107	52	55	399	26,82

## 1. Väestöennuste iän ja sukupuolen mukaan 2004-2040 muuttujina Kunnat

	2006	2007	2008	2009	2010	2011	2012	2013	2014	2015	2016
Yhteensä											
Sumiainen 0-4	49	48	45	46	45	45	45	45	44	46	45
Sumiainen 5-9	59	56	57	52	52	54	52	52	52	51	51
Suolahti 0-4	270	272	259	256	253	252	249	248	247	246	244
Suolahti 5-9	257	245	261	269	267	270	274	264	263	258	258
Äänekoski 0-4	817	826	818	813	807	806	802	796	796	796	792
Äänekoski 5-9	878	876	881	875	860	858	865	861	856	851	849
Yhteensä											
Sumiainen 0-4	2018	2019	2020	2021	2022	2023	2024	2025	2026	2027	2028
Sumiainen 0-4	45	46	46	45	46	45	44	45	43	43	43
Sumiainen 5-9	52	52	51	51	51	51	51	51	51	51	51
Suolahti 0-4	242	241	240	239	239	237	236	233	232	231	229
Suolahti 5-9	256	256	255	255	252	252	250	250	249	247	248
Äänekoski 0-4	786	786	785	783	779	775	772	767	762	756	754
Äänekoski 5-9	848	844	843	843	840	838	838	834	833	829	825
Yhteensä											

Väestöennuste on demografinen trendilaskelma, joka perustuu viime vuosien tietoihin syntyvyyden, kuolleisuuden ja muuttoliikkeen kehityksestä. Taulukko sisältää myös vuoden 2003 toteutuneet väkiluvut, jotka ovat olleet ennusteen lähtöväkilukuina.

Väestöennuste on tilastokeskuksen tuottama

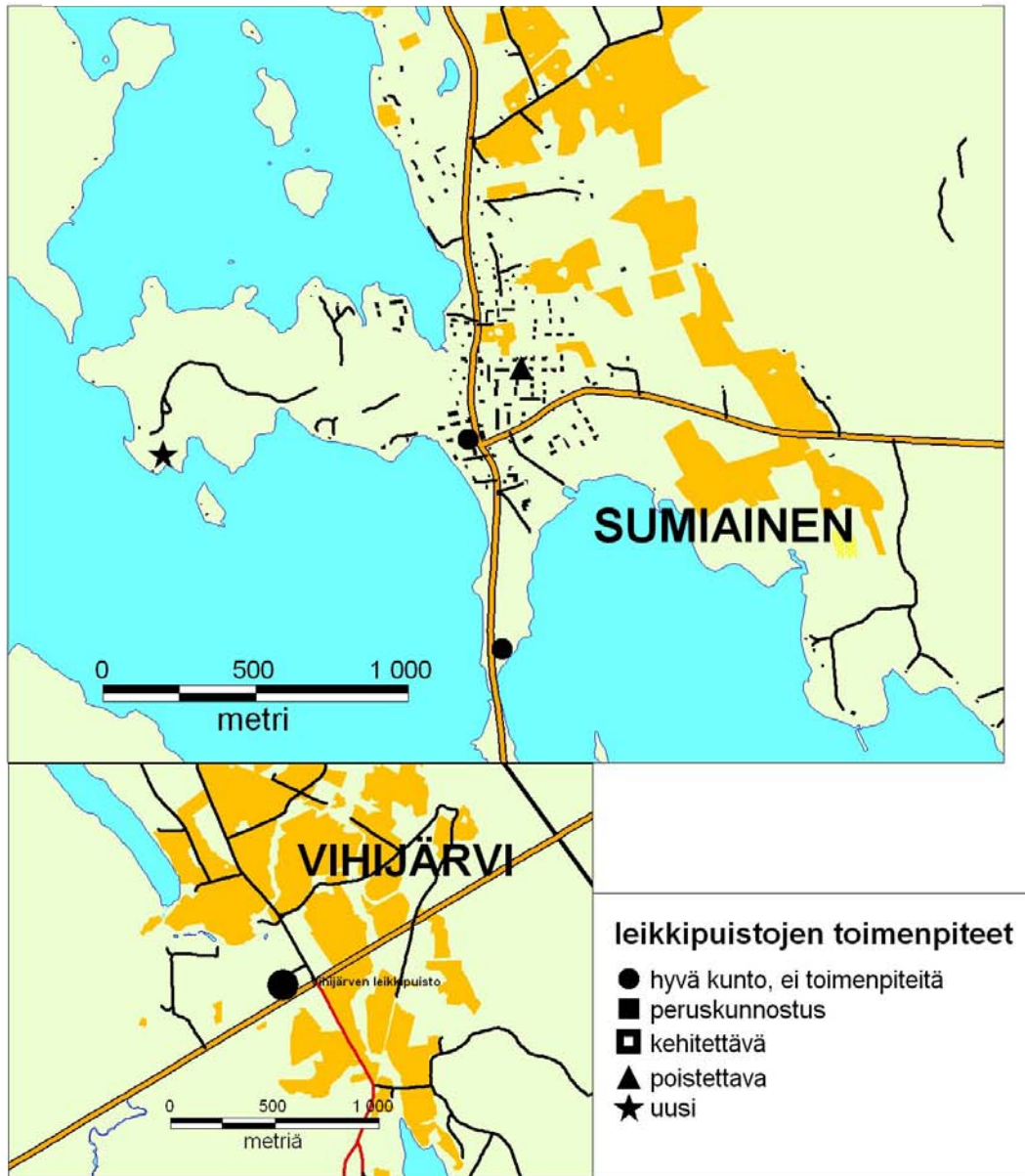
# KONGINKANKAAN LEIKKIPUISTOT

– Toimenpiteet aikavälillä 2006–2016



# SUMIAISTEN LEIKKIPUISTOT

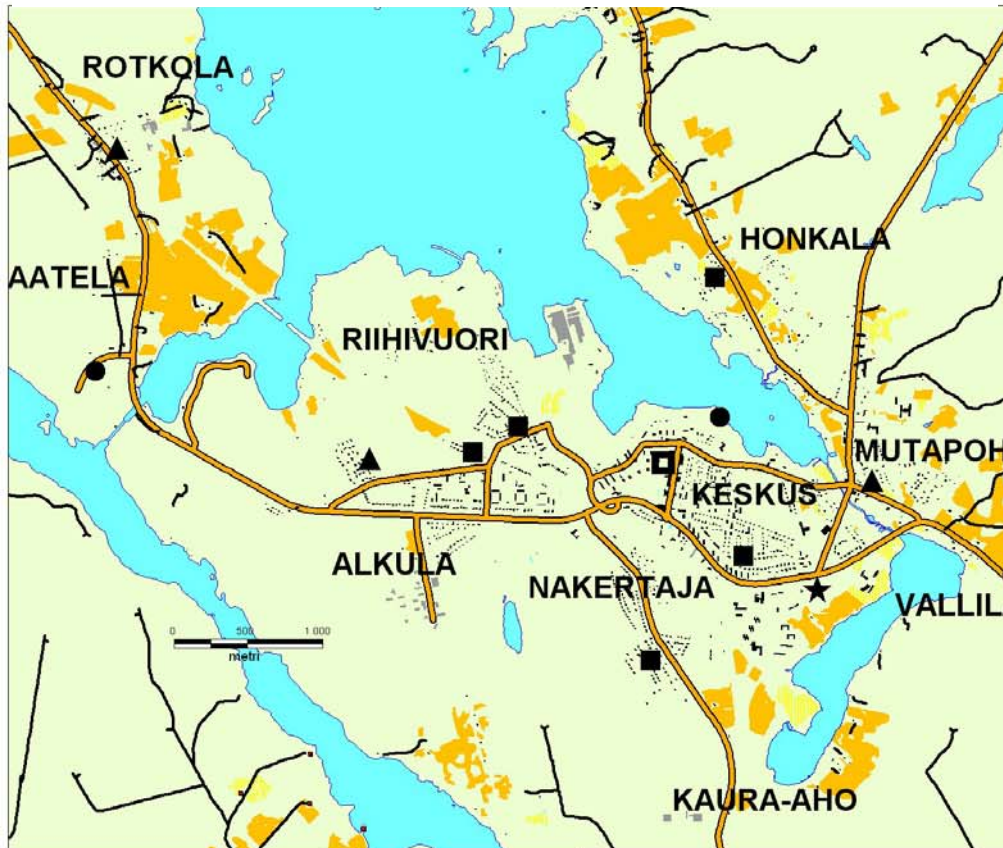
## - Toimenpiteet aikavälillä 2006–2016





# SUOLAHDEN LEIKKIPUISTOT

## – Toimenpiteet aikavälillä 2006–2016



### leikkipuistojen toimenpiteet

- hyvä kunto, ei toimenpiteitä
- peruskunnostus
- kehitettävä
- ▲ poistettava
- ★ uusi

# ÄÄNEKOSKEN LEIKKIPUISTOT

## – Toimenpiteet aikavälillä 2006–2016



### leikkipuistojen toimenpiteet

- hyvä kunto, ei toimenpiteitä
- peruskunnostus
- kehitettävä
- ▲ poistettava
- ★ uusi

Kohde	Kaup. osa	pinta-ala m <sup>2</sup>	puisto	leikkipuisto	pelikenttä, tai vastaava	maisemalliset tekijät	tilaotele	hoitotaso	pinnotteet	leikkivälineet	kalusteet	varusteet	kiinteät rakenteet	valaistus	yht.	Kasvialusta/ kätteet	nummi	puut	penfaat	yht.	puiston kuntoindeksi
ÄÄNEKOSKI																					
Leijonapuisto	Pukkimäki	750	X	X	X	X	X	X	X	X	X	X	X	X	3,7	*	3	3	2	2,7	3,11
Runebergipuisto	Pukkimäki	1200	X	X	X	X	X	X	X	X	X	X	X	X	2,3	*	3	4	3	3,3	3,00
Nikkarinpuisto	Keskikaupunki	600	X	X											3,7	*	4	3	3,3	3,42	
Huuhanan perhepuisto	Karhulähde	5900	X	X	X	X	X	X	X	X	X	X	X	X	3,2	3	3	2	2,8	3,00	
Mustaniemen leikkipuisto	Mustaniemi	1600	X	X	X	X	X	X	X	X	X	X	X	X	3,0	*	4	5	4	4,3	3,41
Lohentien leikkipuisto	Markkamäki	400	X	X	X	X	X	X	X	X	X	X	X	X	2,0	*	2	4	3	3,0	2,42
Makkikadun leikkipuisto	Markkamäki	1100	X	X	X	X	X	X	X	X	X	X	X	X	2,5	*	3	3	3	3,0	2,65
Tukkitien leikkipuisto	Haaparinne	1000	X	X	X	X	X	X	X	X	X	X	X	X	2,4	*	2	3	3	2,7	2,36
Kalajapuisto	Rönni	400	X	X	X	X	X	X	X	X	X	X	X	X	2,3	*	4	3	3	3,5	2,90
Likolanden leikkipuisto	Likolahti	300	X	X	X	X	X	X	X	X	X	X	X	X	2,3	*	2	4	3	3,0	2,78
Laajalahden leikkipuisto	Laajalahti	300	X	X	X	X	X	X	X	X	X	X	X	X	2,5	*	2	3	2	2,3	2,29
Kuntokadun leikkipuisto	Mämmensalmi	270	X	X	X	X	X	X	X	X	X	X	X	X	3,3	*	4	3	3	3,2	3,02
Paulapolun leikkipuisto	Mämmensalmi	480	X	X	X	X	X	X	X	X	X	X	X	X	3,3	*	4	2	3	3,5	3,23
Rotkolan leikkipuisto	Rotkola	400	X	X	X	X	X	X	X	X	X	X	X	X	3,0	*	2	3	3	3,0	2,88
Kierälähden leikkipuisto	Kierälahti	200	X	X	X	X	X	X	X	X	X	X	X	X	2,5	*	2	3	2	2,5	2,30
Ääneniemen leikkipuisto (Pikku-Vetur)	Ääneniemi	600	X	X	X	X	X	X	X	X	X	X	X	X	3,0	*	3	4	4	3,7	3,90
Kannisuon leikkipuisto	Myllyntaus	120	X	X	X	X	X	X	X	X	X	X	X	X	3	*	3	3	3	3	2,50
Akanniemen leikkipuisto	Akanniemi	1600	X	X	X	X	X	X	X	X	X	X	X	X	5	*	5	5	5	5	4,88
KONGINKANGAS																					
Kaunolanrannan leikkipuisto	Konginkangas	1300	X	X	X	X	X	X	X	X	X	X	X	X	2	*	2	4	3	3	2,85
Keskustan leikkipuisto	Konginkangas	600	X	X	X	X	X	X	X	X	X	X	X	X	2,4	*	3	4	4	4	2,84
Limattalan leikkipuisto	Konginkangas	703	X	X	X	X	X	X	X	X	X	X	X	X	3	*	3	4	3	3	2,99
SUOLAHTI																					
Paatelan levähdysalueen leikkipuisto*	Paatela		X	X	X	X	X	X	X	X	X	X	X	X	1,20	*	4	3	2	3	2,50
Kanavaharjun leikkipuisto	Paatela	435	X	X	X	X	X	X	X	X	X	X	X	X	4,5	*	3	3	3	3,72	
Riihvuoreleikkipuisto	Aikula	1125	X	X	X	X	X	X	X	X	X	X	X	X	2,6	*	4	4	4	4,0	2,89
Likolähden leikkipuisto	Likolahti	900	X	X	X	X	X	X	X	X	X	X	X	X	3,0	*	4	4	4	4,0	2,90
Matinpusto	Keskusta	279	X	X	X	X	X	X	X	X	X	X	X	X	3,0	*	4	3	3	3	3,26
Sataman leikkipuisto	Satama	*	X	X	X	X	X	X	X	X	X	X	X	X	4,7	*	2	4	3	3,0	3,97
Nakertajan leikkipuisto	Nakertaja	1600	X	X	X	X	X	X	X	X	X	X	X	X	3,7	*	4	4	4	4,0	3,87
Katvelan leikkipuisto	Keskusta	2080	X	X	X	X	X	X	X	X	X	X	X	X	3,3	*	4	4	3	4	3,50
Hannulantien leikkipuisto	Mutapohja	1800	X	X	X	X	X	X	X	X	X	X	X	X	2,0	*	3	3	3	3	2,64
Vivrin leikkipuisto	Honkala	1290	X	X	X	X	X	X	X	X	X	X	X	X	3,0	*	4	4	3	3,7	3,31
Puolukkakadun leikkipuisto	Aikula	400	X	X	X	X	X	X	X	X	X	X	X	X	2	*	3	3	3	3,0	2,40
Leikkisä*	Keskusta		X	X	X	X	X	X	X	X	X	X	X	X	4	*	3	2	3	3	3,41
Ahahokiantien leikkipuisto	Keskusta	600	X	X	X	X	X	X	X	X	X	X	X	X	1,5	*	4	3	2	3,0	2,41
Leirintäalueen leikkipuisto*	Kuokanniemi		X	X	X	X	X	X	X	X	X	X	X	X	2	*	3	3	3	3	3,05
Vihijärven leikkipuisto	Vihijärvi		X	X	X	X	X	X	X	X	X	X	X	X	3	*	3	3	3	3	3,00

Leikkipuistojen mittaustavat ovat olleet eriävät, tulevaisuudessa mitattava kaikki pinta-alaat samalla menetelmällä

Kuntoarvio: \*puuttuu, 1toimenpiteet heti, 2 huono, 3 tyydyttävä, 4 kohtalainen, 5 hyvä

<b>Sumiaisten leikkipuistot 2016</b>			
<b>Kohde</b>	<b>Sijaintialue</b>	<b>Vuosi</b>	<b>Peruskunnostus, poistettava, kehitettävä tai uusi kohde</b>
Koulun leikkipuisto*	Keskusta	-	(Ylläpidettävä)
Alahakolantien leikkipuisto	Keskusta	2007	Poistettava
Leirintäalueen leikkipuisto*	Kuokanniemi	-	(Ylläpidettävä)
Vihijärven leikkipuisto	Vihijärvi	2014	Peruskunnostus
Kukkoniemen leikkipuisto	Kukkoniemi	2016	Uusi

\* Näiden leikkipuistojen hallinnoija ei välttämättä ole uuden kunnan aloitettua puisto-osasto, vaan ne voivat siirtyä tilapalvelun tai liikuntatoimen alaisiksi.

<b>Suolahden leikkipuistot 2016</b>			
<b>Kohde</b>	<b>Sijaintialue</b>	<b>Vuosi</b>	<b>Peruskunnostus, kehitettävä, poistettava tai uusi kohde</b>
Paatelan levähdysalueen leikkipuisto*	Paatela	2007	Peruskunnostus
Kanavaharjun leikkipuisto	Paatela	-	(Ylläpidettävä)
Riihivuorenleikkipuisto	Alkula	2008	Peruskunnostus
Puolukkakadun leikkipuisto	Alkula	2007	Poistettava
Likolahden leikkipuisto	Likolahti	2008	Peruskunnostus
Matinpuisto	Keskusta	2010	Kehitettävä
Katvelan leikkipuisto	Keskusta	2011	Peruskunnostus
Sataman leikkipuisto	Satama	-	(Ylläpidettävä)
Nakertajan leikkipuisto	Nakertaja	2016	Peruskunnostus
Hannulantien leikkipuisto	Mutapohja	2009	Poistettava
Viivinpuisto	Honkala	2010	Peruskunnostus
Lehtolan leikkipuisto	Lehtola	2014	Uusi

\* Näiden leikkipuistojen hallinnoija ei välttämättä ole uuden kunnan aloitettua puisto-osasto, vaan ne voivat siirtyä tilapalvelun tai liikuntatoimen alaisiksi.

<b>Äänekosken leikki puistot 2016</b>			
<b>Kohde</b>	<b>Sijaintialue</b>	<b>Vuosi</b>	<b>Peruskunnostus, kehitettävä, poistettava tai uusi kohde</b>
Leijonapuisto	Pukkimäki	2008	Peruskunnostus
Runebergipuisto	Pukkimäki	2007	Peruskunnostus
Nikkarinpuisto	Keskikaupunki	*	Kehitettävä
Huuhan perhepuisto	Karhunlähde	2010	Kehitettävä
Mustaniemen leikki puisto	Mustaniemi	2008	Kehitettävä
Lohentien leikki puisto	Markkamäki	2008	Poistettava
Mäkikadun leikki puisto	Markkamäki	2009	Kehitettävä
Tukkien leikki puisto	Haaparinne	2009	Poistettava
Katajapuisto	Römmi	2009	Peruskunnostus
Likolahden leikki puisto	Likolahti	2008	Kehitettävä
Laajalahden leikki puisto	Laajalahti	2007	Peruskunnostus
Kuntokadun leikki puisto	Mämmensalmi	2010	Poistettava
Paulapolun leikki puisto	Mämmensalmi	2013	Peruskunnostus
Mämmensalmi III	Mämmensalmi	2007	Uusi
Rotkolan leikki puisto	Rotkola	2012	Poistettava
Kierälähden leikki puisto	Kierälahti	2011	Poistettava
Ääneniemen leikki puisto (Pikku-Veturi)	Ääneniemi	-	(Ylläpidettävä)
Kannelsuon leikki puisto	Myllyntaus	2012	Poistettava
Akanniemen leikki puisto	Akanniemi	-	(Ylläpidettävä)
Kaunolanrannan leikki puisto	Konginkangas	2011	Kehitettävä
Keskustan leikki puisto	Konginkangas	2012	Peruskunnostus
Liimattalan leikki puisto	Konginkangas	2013	Peruskunnostus

\*Nikkarinpuiston kehittäminen tulee tehdä samanaikaisesti keskustan ranta-alueen yleisilmeen parantamisen yhteydessä.

1. a. Lopettaminen ja siirtäminen puistoalueisiin esim. massaistutukset, varustelu: penkki, roskakori. Korvaava leikki puisto Mustaniemessä tai uusista leikki puistoista Sataman tai Mämmensalmen leikki puisto.
1. b. Lohentien leikki puisto peruskorjataan, suunnitellaan puistomainen kokonaisuus, jossa leikkivälinevalikoima vaatimaton.

Toteutusjärjestys	Leikkipuisto	Kustannusarvio
2007	Runeberginpuisto (Ään)	20 000
2007	Laajalahden leikkipuisto (Ään)	10 000
2007	Mämmensalmi III (Ään)	30 000
2007	Puolukkakadun leikkipuisto (Suo)	2000
2007	Alahakolantien leikkipuisto (Ään)	2000
2007	Paatelan levähdysalueen leikkipuisto	4000
2008	Leijonapuisto (Ään)	7000
2008	Mustaniemen leikkipuisto (Ään)	30 000
2008	Lohentien leikkipuisto (Ään)	8000
2008	Likolahden leikkipuisto (Ään)	15 000
2008	Riihivuoren leikkipuisto (Suo)	10 000
2009	Mäkikadun leikkipuisto (Ään)	15 000
2009	Tukkitien leikkipuisto (Ään)	3000
2009	Katajapuisto (Ään)	10 000
2009	Hannulantien leikkipuisto (Sum)	2000
2009	Likolahden leikkipuisto (Suo)	10 000
2010	Huuhan perhepuisto (Ään)	30 000
2010	Kuntokadun leikkipuisto (Ään)	2000
2010	Matinpuisto (Suo)	10 000
2010	Viivin leikkipuisto (Suo)	10 000
2011	Kaunolanrannan leikkipuisto (Ään)	15 000
2011	Kierälähdän leikkipuisto (Ään)	2000
2011	Katvelan leikkipuisto (Suo)	10 000
2012	Rotkolan leikkipuisto (Ään)	5000
2012	Keskustan leikkipuisto (Ään)	20 000
2012	Kannelsuon leikkipuisto (Ään)	2000
2013	Liimattalan leikkipuisto (Ään)	10 000
2013	Nakertajan leikkipuisto (Suo)	10 000
2013	Paulapolun leikkipuisto (Ään)	20 000
2014	Vihijärven leikkipuisto	7000
2014	Lehtolan leikkipuisto	30 000
2014	Ääneniemi II	30 000
2016	Kukkoniemen leikkipuisto	30 000
2016	Nakertajan leikkipuisto	10 000

Tarkastelu ajanjakson ulkopuolelle elinkaarensa puolesta jäävät Ääneniemen leikkipuisto (Pikku-Veturi), Akanniemen leikkipuisto ja Kanavaharjun leikkipuisto.

\* Nikkarinpuiston kehittäminen tulee tehdä samanaikaisesti keskustan ranta-alueen yleisilmeen parantamisen yhteydessä

\*\* Näiden leikkipuistojen hallinnoija ei välttämättä ole uuden kunnan aloitettua puisto-osasto, vaan ne voivat siirtyä tilapalvelun tai liikuntatoimen alaisiksi. Niiden sijaintia ei ole huomioitu kartta liitteissä, mutta ne ovat vuoden 2006 aikana olleet kyseisten kuntien leikkipaikka palveluita.

Ään = Äänekoski, Suo = Suolahti, Sum =Sumiainen



Leikkipuisto	Määritelty hierarkiataso	
	Nyt	Tavoiteltava
<b>ÄÄNEKOSKI</b>		
Leijonapuisto	Vaatimaton	-
Runebergipuisto	Vaatimaton	Keskinkertainen
Nikkaripuisto	Vaatimaton	Vaatimaton*
Huuhan perhepuisto	Monipuolinen	-
Mustaniemen leikkipuisto	Keskinkertainen	-
Lohentien leikkipuisto	Vaatimaton	-
Mäkikadun leikkipuisto	Keskinkertainen	-
Katajapuisto	Vaatimaton	-
Likolahden leikkipuisto	Keskinkertainen	-
Laajalahden leikkipuisto	Vaatimaton	-
Paulapolun leikkipuisto	Keskinkertainen	-
Ääneniemen leikkipuisto (Pikku-Veturi)	Keskinkertainen	-
Kannelsuon leikkipuisto	Vaatimaton	-
Akanniemen leikkipuisto	Keskinkertainen	-
Kaunolanrannan leikkipuisto	Vaatimaton	Keskinkertainen
Keskustan leikkipuisto	Keskinkertainen	-
Liimattalan leikkipuisto	Vaatimaton	-
Mämmensalmi III	(uusi)	Keskinkertainen
Ääneniemill	(uusi)	vaatimaton
<b>SUOLAHTI</b>		
Kanavaharjun leikkipuisto	Vaatimaton	-
Paatelan levähdysalueen leikkipuisto **	Vaatimaton	-
Riihivuorenleikkipuisto	Keskinkertainen	Vaatimaton
Likolahden leikkipuisto	Keskinkertainen	-
Matinpuisto	Keskinkertainen	-
Nakertajan leikkipuisto	Keskinkertainen	-
Sataman leikkipuisto	Keskinkertainen	-
Katvelan leikkipuisto	Keskinkertainen	-
Viivin leikkipuisto	Keskinkertainen	Vaatimaton
Lehtolan leikkipuisto	(uusi)	Vaatimaton
<b>SUMIAINEN</b>		
Leikkisä**	Keskinkertainen	
Leirintäalueen leikkipuisto**	Vaatimaton	
Vihijärvenleikkipuisto	Vaatimaton	
Kukkoniemen leikkipuisto	(uusi)	Monipuolinen

\*Nikkaripuiston kehittäminen tulee tehdä samanaikaisesti keskustan ranta-alueen yleisilmeen parantamisen yhteydessä, silloin tulee myös tarkemmin määritellä leikkipuiston varustelun taso.

\*\* Näiden leikkipuistojen hallinnoija ei välttämättä ole uuden kunnan aloitettua puisto-osasto, vaan ne voivat siirtyä tilapalvelun tai liikuntatoimen alaisiksi.

## LEIKKIPUISTOT

### ÄÄNEKOSKI ASUINALUE

PUKKIMÄKI	LEIJONAPUISTO RUNEBERGINPUISTO
KESKIKAUPUNKI	NIKKARINPUISTO
KARHUNLÄHDE	HUUHAN PERHEPUISTO
MUSTANIEMI	MUSTANIEMEN LEIKKIPUISTO
MARKKAMÄKI	LOHENTIEN LEIKKIPUISTO MÄKIKADUN LEIKKIPUISTO
HAAPARINNE	TUKKITIEN LEIKKIPUISTO
RÖMMI	KATAJAPUISTO
LIKOLAHTI	LIKOLAHDEN LEIKKIPUISTO
LAAJALAHTI	LAAJALAHDEN LEIKKIPUISTO
MÄMMENSALMI	KUNTOKADUN LEIKKIPUISTO PAULAPOLUN LEIKKIPUISTO
ROTKOLA	ROTKOLAN LEIKKIPUISTO
KIERÄLAHTI	KIERÄLAHDEN LEIKKIPUISTO
ÄÄNENIEMI	ÄÄNENIEMEN LEIKKIPUISTO PIKKU-VETURI
MYLLYNTAUS	KANNELSUON LEIKKIPUISTO
AKANNIEMI	AKANIEMEN LEIKKIPUISTO
KONGINKANGAS	KAUNOLANRANNAN LEIKKIPUISTO KESKUSTAN LEIKKIPUISTO
LIIMATTALA	LIIMATTALAN LEIKKIPUISTO

ÄÄNEKOSKEN KAUPUNKI  
Puisto-osasto

Leikkipuistoluettelo 2006

SUOLAHTI  
ASUINALUE

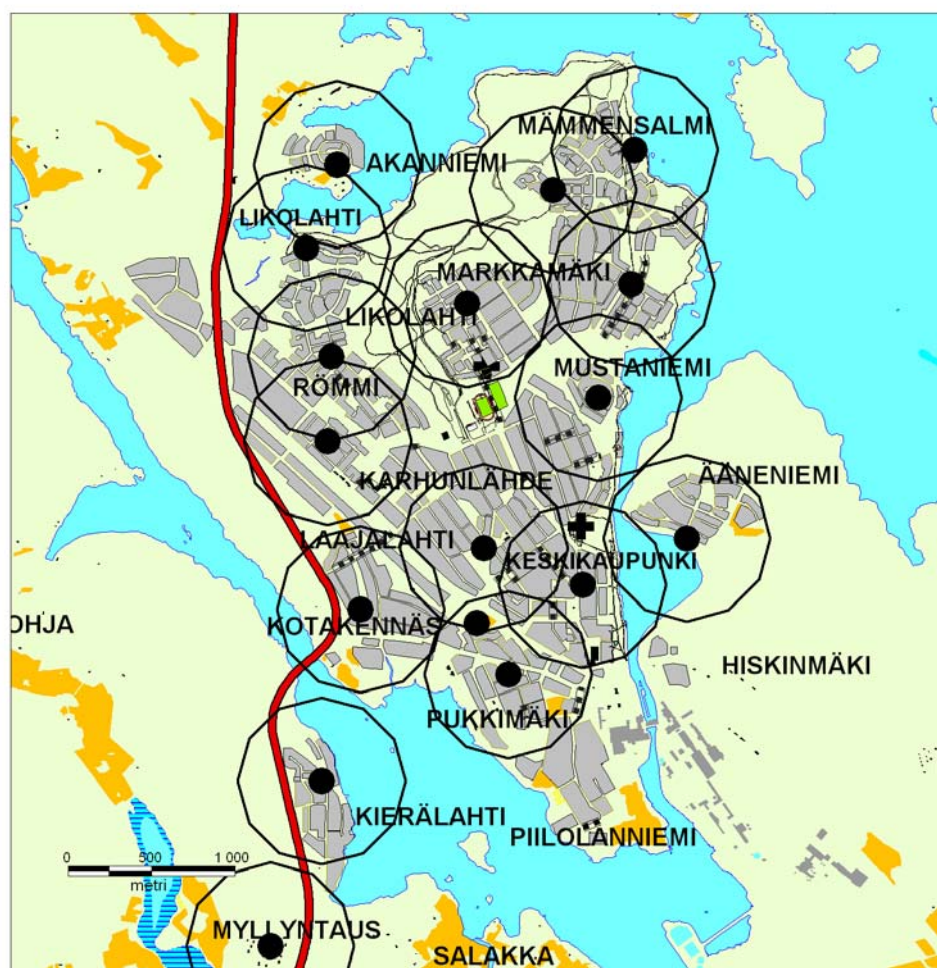
PAATELA	PAATELAN LEVÄHDYSALUEEN LEIKKIPUISTO
PAATELA	KANAVAHARJUN LEIKKIPUISTO
ALKULA	RIIHIVUOREN LEIKKIPUISTO PUOLUKKAKADUN LEIKKIPUISTO
LIKOLAHTI	LIKOLAHDEN LEIKKIPUISTO
KESKUS	MATINPUISTO
NAKERTAJA	NAKERTAJAN LEIKKIPUISTO
KESKUSTA	SATAMAN LEIKKIPUISTO
KESKUSTA	KATVELANLEIKKIPUISTO
MUTAPOHJA	HANNULAN LEIKKIPUISTO
HONKALA	VIIVIN LEIKKIPUISTO

SUMIAINEN  
ASUINALUE

KESKUSTA	LEIKKISÄ
KESKUSTA	ALAHAKOLANTIEN LEIKKIPUISTO
KUOKANNIEMI	LEIRINTÄALUEEN LEIKKIPUISTO
VIHIJÄRVI	VIHIJÄRVENLEIKKIPUISTO

# Äänekosken leikkipuistojen vaikutusalueet

-vaikutusalueen säde on 500m leikkipuistosta, tarkastelu ei huomioi luonnollisia kulkureittejä



# Suolahden ja Rotkolan leikkipuistojen vaikutusalueet

-vaikutusalueen säde on 500m leikkipuistosta,  
tarkastelu ei huomioi luonnollisia kulkureittejä

